

ユーザーマニュアル

iGS130S GPSサイクルコンピュータ

www.igpsport.com



WUHAN QIWU TECHNOLOGY CO., LTD.

1. ボタン



電源ON	左ボタンを押す
記録開始/停止	ボタンを押して開始または停止
画面切り替え	右ボタンを押してデータを切り替え
アクティビティ保存	記録中に右ボタンを2秒以上長押し
電源OFF	左ボタンを2秒以上長押し
強制シャットダウン	左ボタンを10秒以上長押し
設定モード	記録停止中に右ボタンを2秒以上長押し
設定保存	設定中に右ボタンを2秒以上長押し

2. ステータスアイコン



衛星信号



Bluetooth



記録



停止



バッテリー



スピードアロー

3. 画面

現在時刻

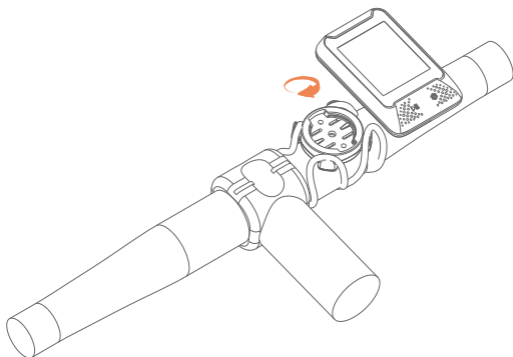
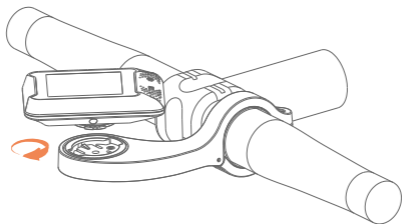
速度

時間、距離、平均速度、最高速度、走行距離



4. バイクマウントの取り付け

付属のジップタイでステムに固定します。



5. スマートフォンとのペアリング (設定モードE1)



初めてスマートフォンとペアリングする

- 1) iGPSSPORTアプリをダウンロード。
- 2) スマートフォンのBluetooth接続を有効にし、IGPSPORTアプリからデバイスに接続します。
- 3) iGS130SのBluetoothアイコン ***** が点灯すれば接続・ペアリング完了です。

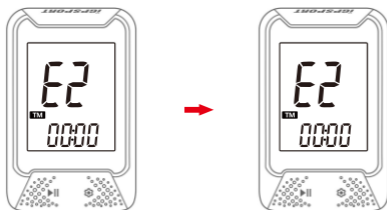
スマートフォンと再接続する。

- 1) 右ボタンを2秒以上長押しして、設定モードに入ります。
- 2) 右ボタンを押すと設定モードE1~E3にスクロールします。
- 3) E1が点滅中に左ボタンを押してE1に入ります。
- 4) 右ボタンを押すと、デバイスが再起動します。
- 5) Bluetoothアイコンが点滅し、検索中になります。
- 6) iGPSSPORT アプリでデバイスとBluetoothペアリングします。

注意：

- 1) ペアリング成功後はデバイスとスマートフォンは自動でBluetooth接続されます。
- 2) iGS130SのBluetoothアイコン ***** が点灯している場合、ペアリングは完了していますが接続は完了していません。

6. タイムゾーンの設定 (設定モードE2)



- 1) 設定モードで右ボタンを押すとE1-E3にスクロールします。
- 2) E2が点滅中に左ボタンを押してE2に入ります。
- 3) 左ボタンを押して時・分の桁を変更し、右ボタンを押して値を変更します。
- 4) 右ボタンを2秒以上長押しして保存・終了します。

注意:

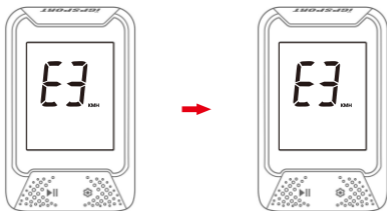
初期設定タイムゾーンはUTC/GMT+00:00です (お住まい地域のタイムゾーンを設定してください)

10秒間操作がない場合自動で設定が保存されます。

7. 表示単位 (メートル/インペリアル) の設定 (設定モードE3)

初期設定単位: メートル (キロメートル)

- 1) 設定モードのE3に入ります。
- 2) 右ボタンを押してメートル (キロメートル) とインペリアル (マイル) 単位を切り替えます。
- 3) 右ボタンを2秒以上長押しし、保存・終了します。



8. 衛星信号受信と時間設定

空の見える屋外でデバイス設定を行ってください。

通常、GPS信号を見つけるのに5~120秒ほどかかります。

GPS信号の受信は停止して行ってください。

GPS信号受信後、時刻と日付は自動的に校正されます。

9. スマートバックライト

バックライトは日没前に点灯し、日の出後自動的に消灯します。

オフの場合は、何れかのボタンを押すことでバックライトが30秒間点灯します。

10. バッテリー

使用電池	充電式内蔵リチウムイオンバッテリー
バッテリー寿命	約22時間、通常使用時
動作温度範囲	-10°C ~ 50°C (14°F ~ 122 °F)
充電温度範囲	0°C ~ 45°C (32°F ~ 113 °F)
充電入力	DC5V, 500mA
充電時間	1.5時間

注意:

- 1) 充電にはDC 5V対応の電源アダプタをご使用ください。
- 2) 気温の低下に従って、バッテリー寿命も低下します。
- 3) iGS130Sは使用中の充電が可能です。
- 4) 防水と防塵を維持するためUSBプラグへの負荷のかかる使用は避けてください。

11. 工場出荷リセット

- 1) デバイスの電源をOFFします。
- 2) iGS130SをUSBケーブルで電源またはパソコンに接続します。
- 3) 左右ボタンを同時に2秒以上"FA"が表示されるまで長押しします。
- 4) iGS320を電源から外します。

注意:

工場出荷リセットでは、設定のリセット、Bluetooth接続解除、すべてのデータと走行距離が削除されます。工場出荷時のリセットの前にアクティビティデータをiGPSPORTアプリにバックアップすることをお勧めします。

12. 製品仕様

ロケーション	GPS, BeiDou
画面	2.0 インチ
重量	62g
物理的寸法	75x48x20mm
防水	IPX7
メモリ	約250時間
インターフェース	Micro USB
無線伝送	Bluetooth 5.0 スマートフォンとの接続をサポート

13. 標準付属品

- iGS130S x1
- ユーザーマニュアル x1
- Micro USBケーブル x1
- 標準バイクマウント x1

14. お問い合わせ

🌐 www.igpsport.com

🏢 Wuhan Qiwu Technology Co, Ltd

📍 3 / F, Creative workshop, No.04, District D, Creative world, No.16 Yezhihu West Road, Hongshan District, Wuhan City, Hubei Province, China

☎ (86) 27-87835568

✉ service@igpsport.com

免責:

本取扱説明書は、お客様の参考のために作成されたものです。本取扱説明書と機器との間に相違がある場合は、機器表示・機能に従ってください。

当社は、製品の変更や改良を行う権利を有しており、このような変更や改良について、いかなる個人や組織にも通知する義務を負うことなく、このマニュアルの内容を変更することができます。すべての著作権は武漢奇武科技有限公司に帰属します。